


URBAN AGE MEXICO CITY CONFERENCE

FEBRUARY 2006

Néstor García Canclini
Professor, Metropolitan Autonomous University

Mexico City: Society and Culture

All rights are reserved by the presenter.
www.urban-age.net



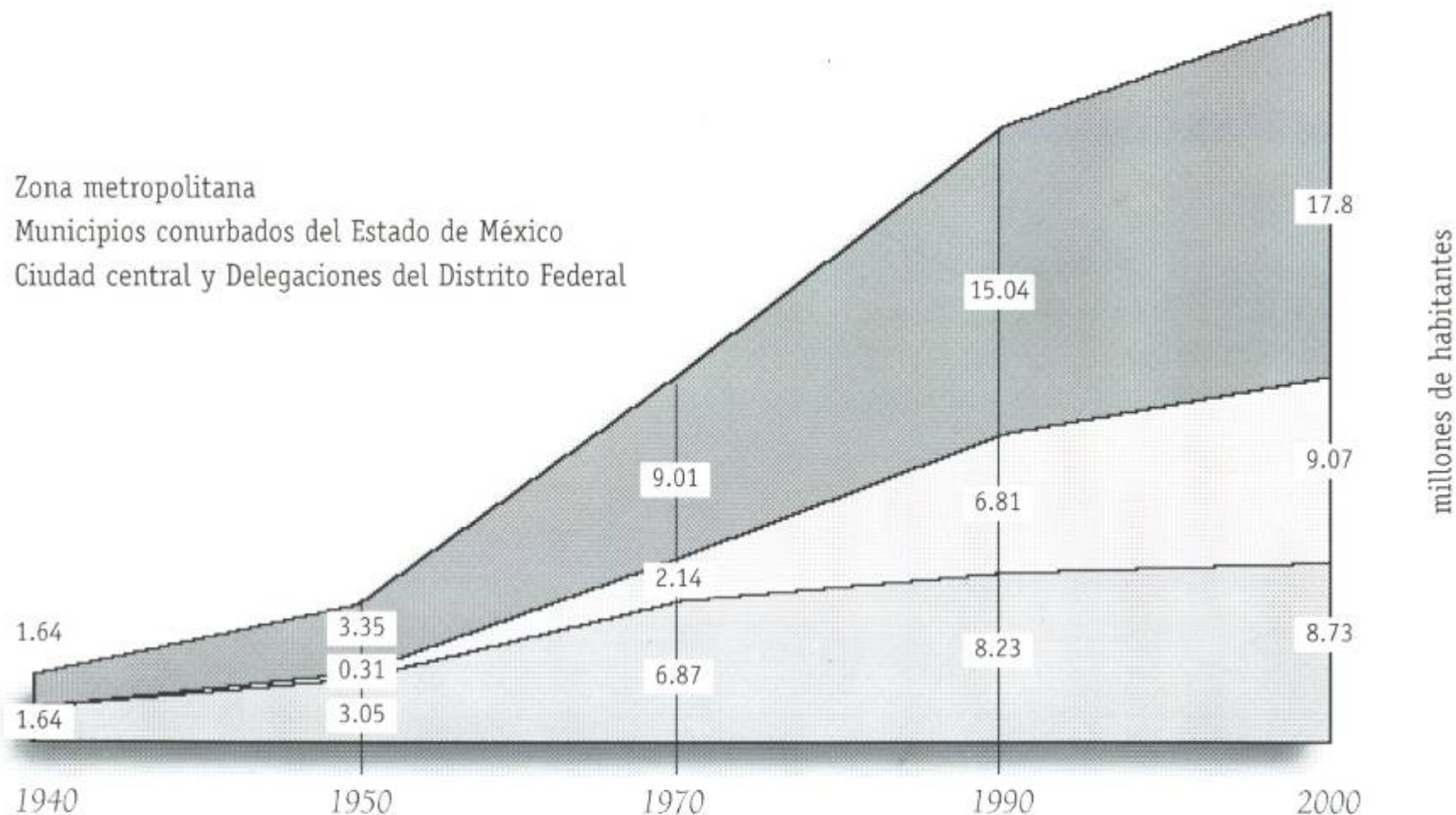






GRÁFICA 1

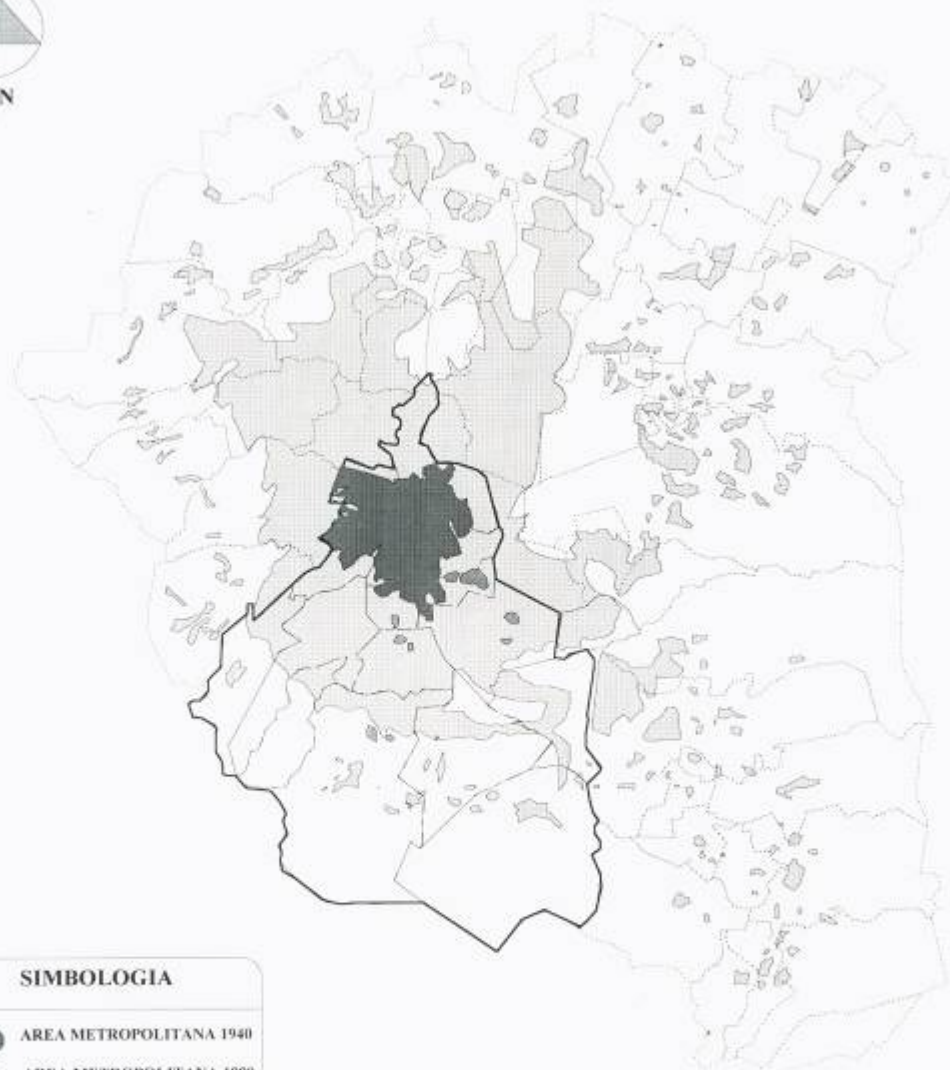
CRECIMIENTO DE LA POBLACIÓN DE LA CIUDAD DE MÉXICO 1940 - 2000







Fuente: Censos 1940-1990, Conteo 1995.

La proyección para el 2000 fue hecha con base en la tasa de crecimiento 1990-1995

Elaboró: Sergio Méndez Cárdenas

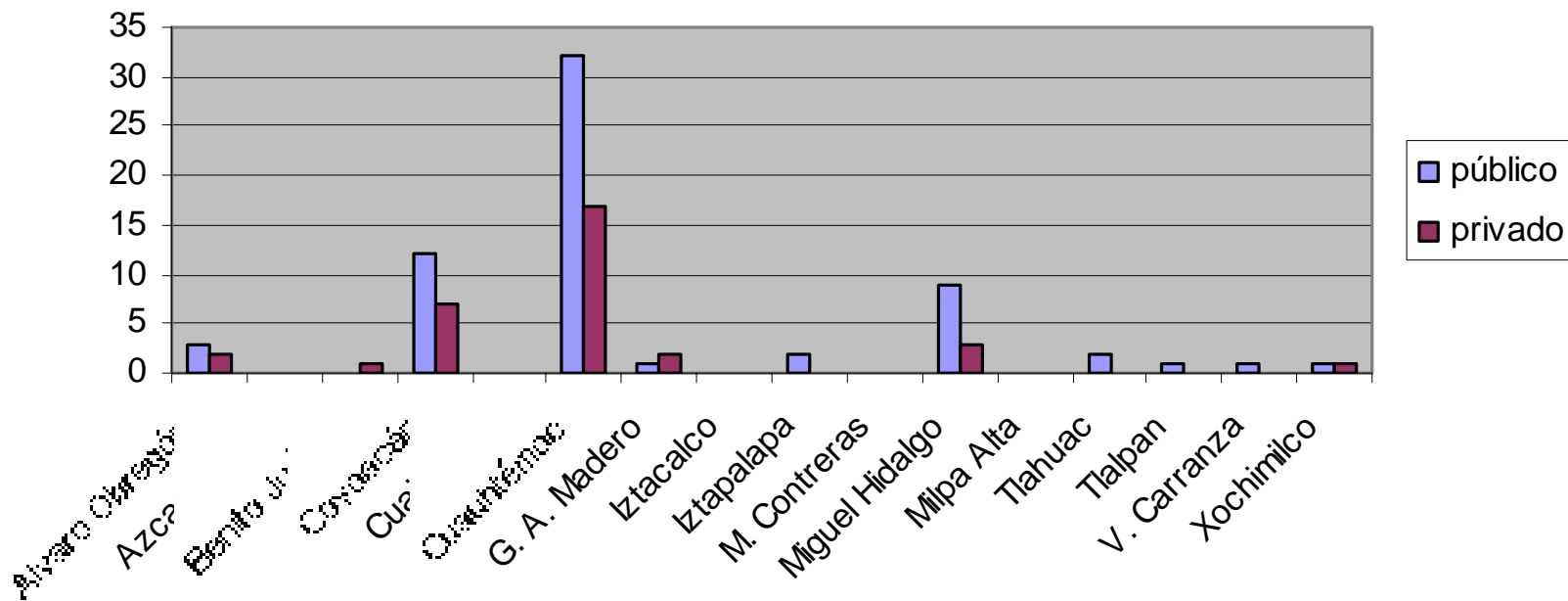


SIMBOLOGIA

-  AREA METROPOLITANA 1940
-  AREA METROPOLITANA 1990
-  DIVISION MUNICIPAL
-  DIVISION DELEGACIONAL
-  LIMITES ENTRE EL DISTRITO FEDERAL Y EL ESTADO DE MEXICO

ESCALA :  0 10 KM

Distribución de museos según delegaciones



Infraestructura Ciudades

